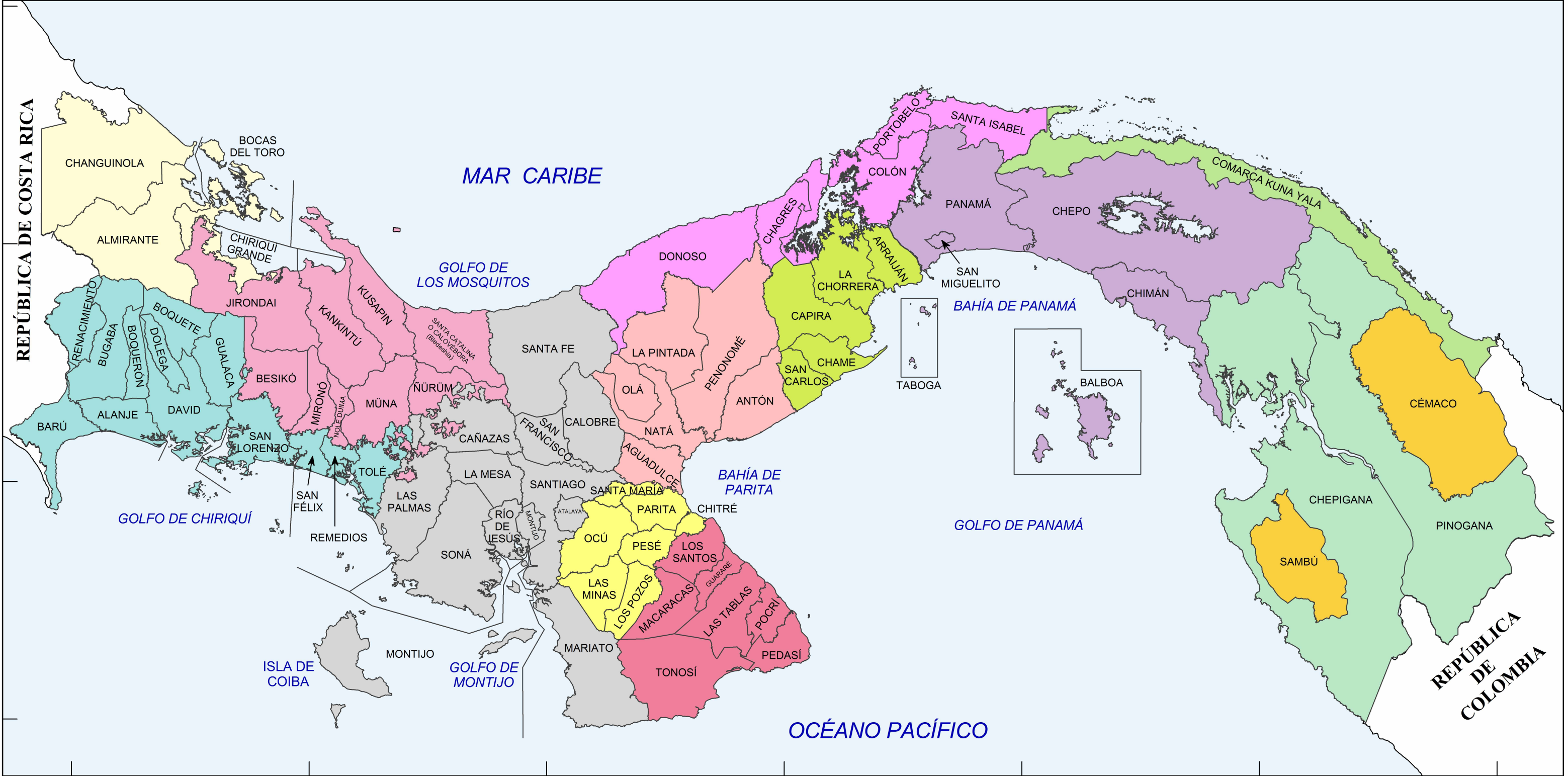



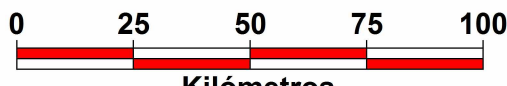


DIVISIÓN POLÍTICA ADMINISTRATIVA DE LA REPÚBLICA DE PANAMÁ, POR PROVINCIA, COMARCA INDÍGENA Y DISTRITO: AÑO 2016

1100000mN
1000000mN
900000mN
800000mN



300000mE 400000mE 500000mE 600000mE 700000mE 800000mE 900000mE

			<p>LEYENDA PROVINCIAS Y COMARCAS</p> <table style="width: 100%; border: none;"> <tr> <td style="width: 50%; vertical-align: top;"> <ul style="list-style-type: none"> BOCAS DEL TORO COCLÉ COLÓN CHIRIQUÍ DARIÉN HERRERA LOS SANTOS </td> <td style="width: 50%; vertical-align: top;"> <ul style="list-style-type: none"> PANAMÁ VERAGUAS COMARCA KUNA YALA COMARCA EMBERÁ COMARCA NGÁBE BUGLÉ PANAMÁ OESTE </td> </tr> </table>	<ul style="list-style-type: none"> BOCAS DEL TORO COCLÉ COLÓN CHIRIQUÍ DARIÉN HERRERA LOS SANTOS 	<ul style="list-style-type: none"> PANAMÁ VERAGUAS COMARCA KUNA YALA COMARCA EMBERÁ COMARCA NGÁBE BUGLÉ PANAMÁ OESTE 	<p>ELABORADO POR LA SECCIÓN DE CARTOGRAFÍA, INSTITUTO NACIONAL DE ESTADÍSTICA Y CENSO, CONTRALORÍA GENERAL DE LA REPÚBLICA</p>	<p>ESCALA GRÁFICA</p>  <p>Kilómetros</p>
<ul style="list-style-type: none"> BOCAS DEL TORO COCLÉ COLÓN CHIRIQUÍ DARIÉN HERRERA LOS SANTOS 	<ul style="list-style-type: none"> PANAMÁ VERAGUAS COMARCA KUNA YALA COMARCA EMBERÁ COMARCA NGÁBE BUGLÉ PANAMÁ OESTE 						